

PROVINCIA DI MODENA
Area Lavori Pubblici
Viale Jacopo Barozzi, 340
41124 Modena - ITALY

NOME INFRASTRUTTURA:
SP467 di Scandiano
Pedemontana

CODICE IDENTIFICATIVO:
IT_a_rd0053004

COORDINATE TRATTO STRADALE:

Start: X=10,7703; Y=44,5597
End: X=10,7831; Y=44,5592

F.I.A. s.n.c.
Via L. Rossi, 33 - 41012 Carpi (MO)
ITALY









MAPPATURA ACUSTICA
ai sensi del D.Lgs. 194/2005

REGIONE:
EMILIA ROMAGNA

Scala 1:10000

Ln

LEGENDA

-  Linea emissione
-  Superficie Stradale
-  Ed. residenziale
-  Altri edifici
-  Scuola
-  Ospedale / Ricovero
-  Confini comunali
-  Rete stradale

COMUNE

Centro abitato

Villalunga (RE)

CASALGRANDE (RE)

SASSUOLO

dB(A)

40,0 <=	< 45,0
45,0 <=	< 50,0
50,0 <=	< 55,0
55,0 <=	< 60,0
60,0 <=	< 65,0
65,0 <=	< 70,0
70,0 <=	



Provincia di Modena

