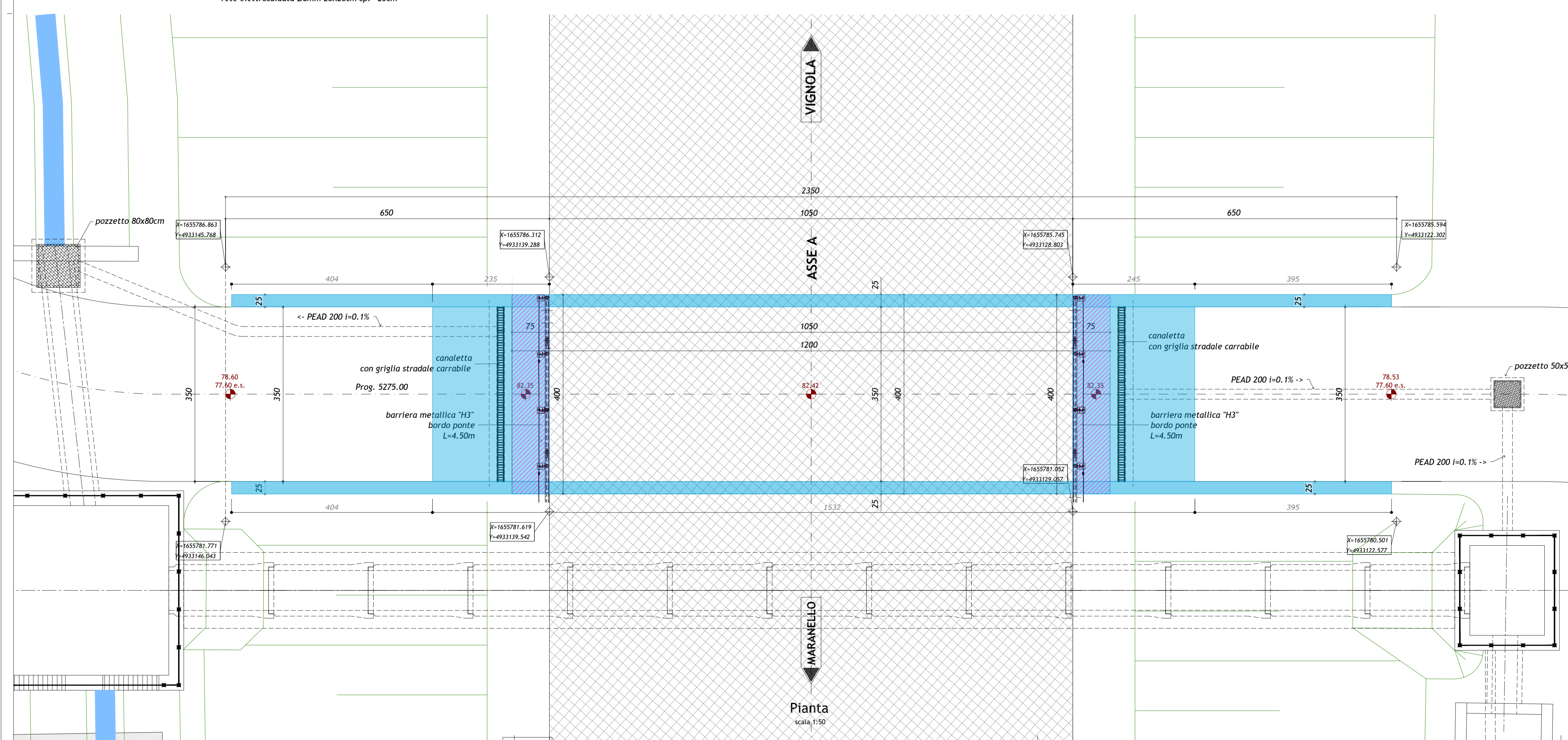
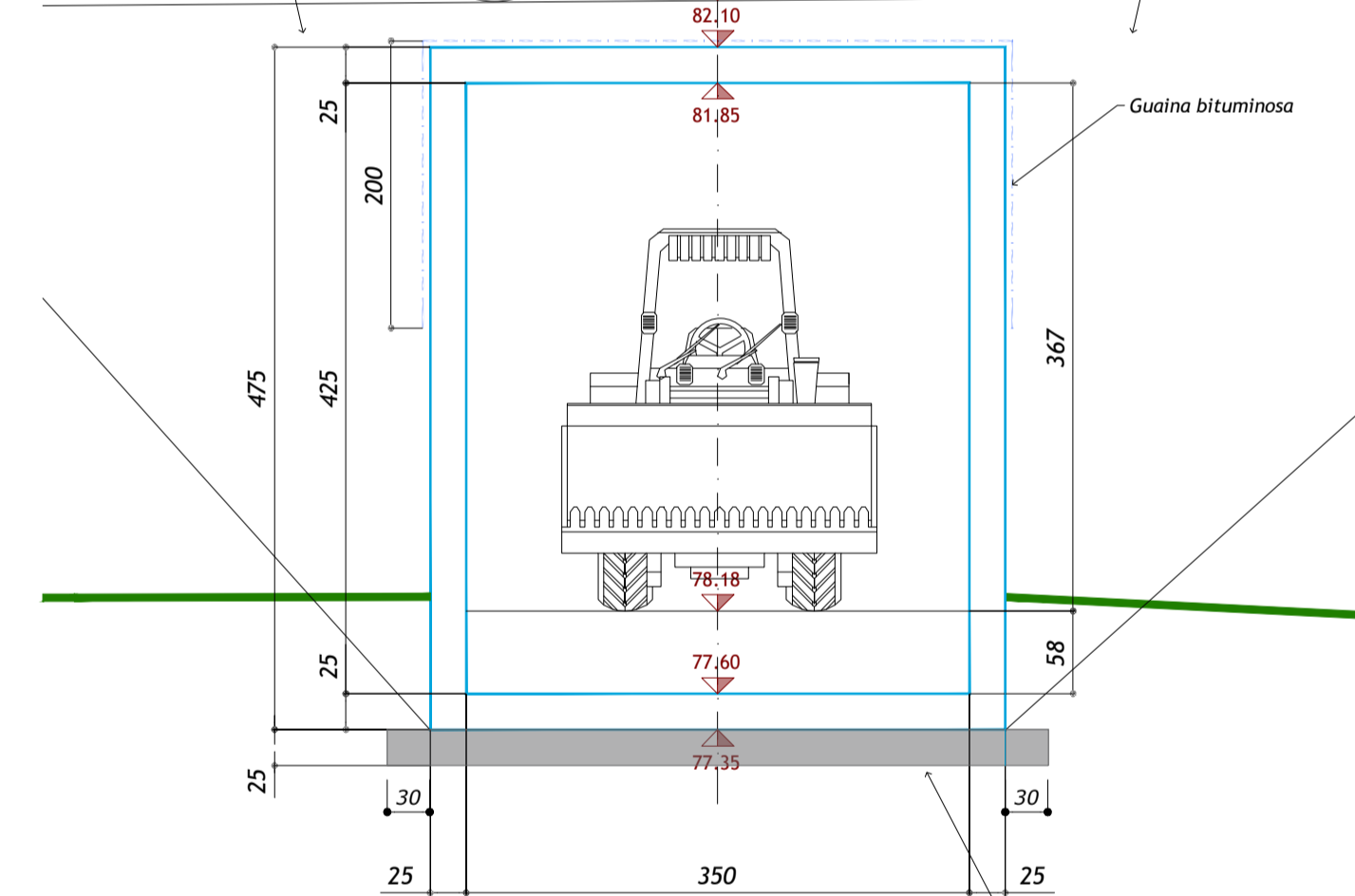



Sezione X-X
scala 1:50

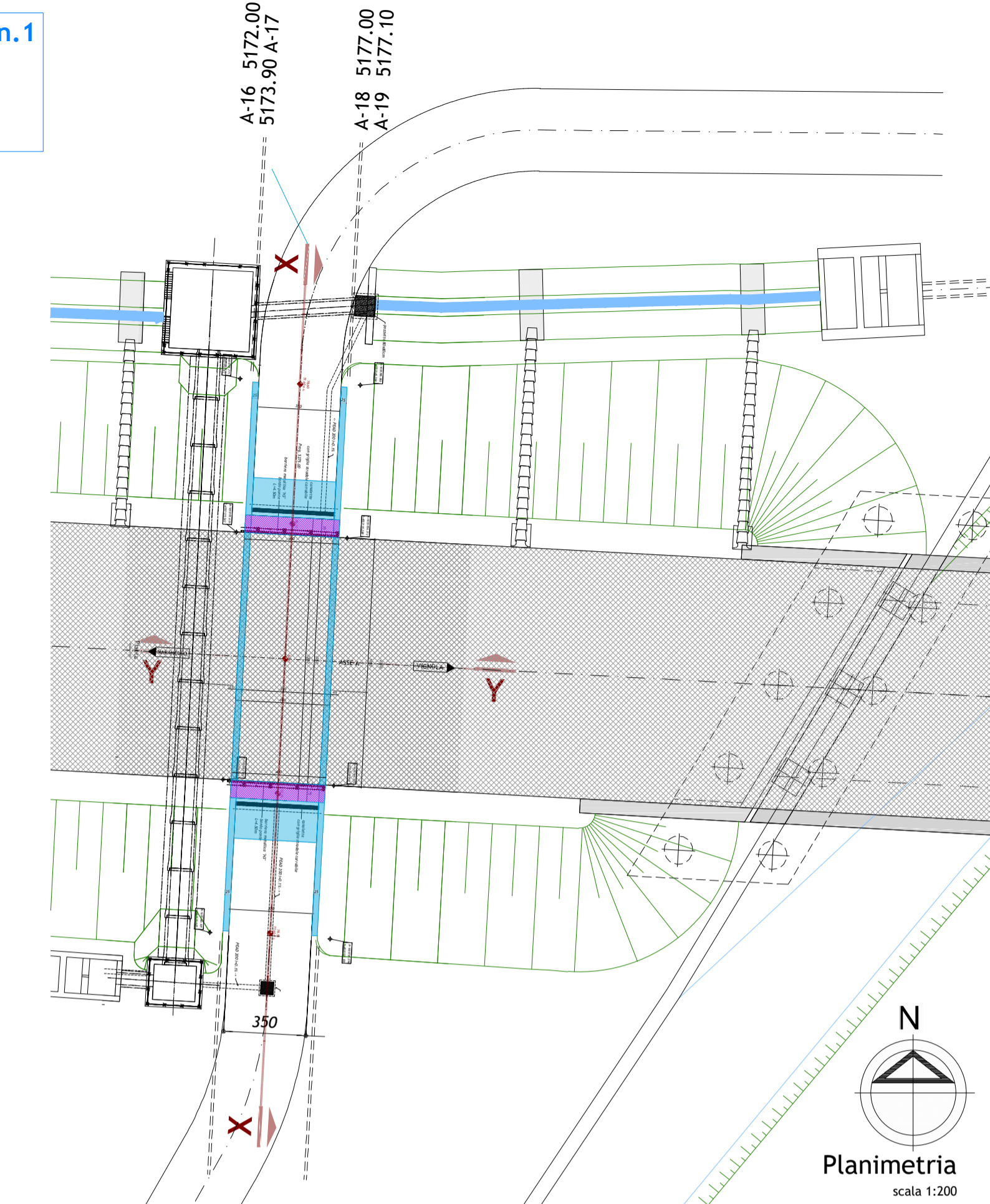


Pianta
scala 1:50

SOTTOPASSO AGRICOLO n.1
 Progr. 5175.00
 L=3.50m H utile=3.65m
 Lunghezza=15.32m



Sezione Y-Y
scala 1:50



Planimetria
scala 1:200

Nota: Controllare in cantiere le misure e le quote dello stato di fatto prima di effettuare l'ordinativo dei materiali

Nota Guaina Bituminosa: Guaina bituminosa impermeabile e drenante, armata con tessuto non tessuto resistente al punzonamento e allo strappo, dotata di un elevato allungamento a rottura (Resistenza a Trazione massima (EN12311-1) min. 400/300 N/50 mm).

Nota Misto Stabilizzato: Misto litoide a granulometria assortita con inerte e legante naturale, compattato con mezzi idonei, in strati di spessore non inferiori a 10 strato messo in opera.

Nota: Tutte le quote sono espresse in cm ad eccezione delle quote altimetriche che sono espresse in m

Dis.n. E-422-S-A-01-var1	Committente Provincia di Modena	Progettista Ing. Sebastiano Conti Via Don Angelo Calzolari, 61 43126 Parma Tel. 0521 063551 E-mail s.conti@cgseng.it
Scala 1:50	Disegnato da	Data 27/05/2021
Commessa Completamento della variante pedemontana alla S.P. 467 - S.P.569 nel tratto Fiorano Spilamberto		
Oggetto Sottopasso Agricolo 1 - Planimetria tracciamento e carpenterie - Variante		
Emissioni/Revisioni		
00	27/05/2021	Emissione