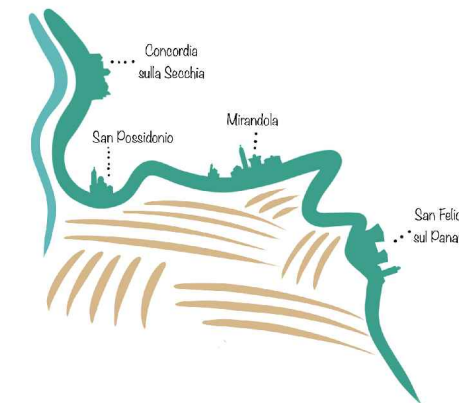




COMMITTENTE:  
**Provincia di Modena**  
Viale Martiri della Libertà, 34 - 41121 Modena  
Tel. 059.209.111  
PEC: provinciadi Modena@cert.provincia.modena.it  
C.F. 01375710363 - P.IVA 01375710363

## **CICLOVIA DEL SOLE**

VERONA - FIRENZE  
TRONCHI 7 E 9  
TRATTI IN PROVINCIA DI MODENA



### **PROGETTO DEFINITIVO - ESECUTIVO**

Sezioni tipologiche Tronco 7:  
San Felice tratto urbano - book

PROT. -	SCALA varie	FORMATO A3
CODICE TAV 6-4	N. REV A	DATA 08/2023

#### **Progettisti:**

Arch. Irene Esposito  
Arch. Enrico Guaitoli Panini

#### **Collaboratori:**

Arch. Alberto Coppi  
Arch. Michela Gessani  
Dott. Paes. Sara Martignoni  
Arch. Eleonora Vaccari

#### **Consulenti:**

Geol. Gianluca Vaccari  
Ing. Marco Monaci  
Ing. Michele Baratta

#### **Il Responsabile Unico del Procedimento:**

Ing. Daniele Gaudio

#### **Supporto al Responsabile Unico del Procedimento:**

**FAHRE  
ASSOCIATI**

**Enrico Guaitoli Panini e Irene Esposito architetti associati**

Viale Marcello Finzi, 597 - 41122 - Modena

tel. 328/7421242 - 335/6058479

sito: [www.fahreassociati.it](http://www.fahreassociati.it) mail: [info@fahreassociati.it](mailto:info@fahreassociati.it)

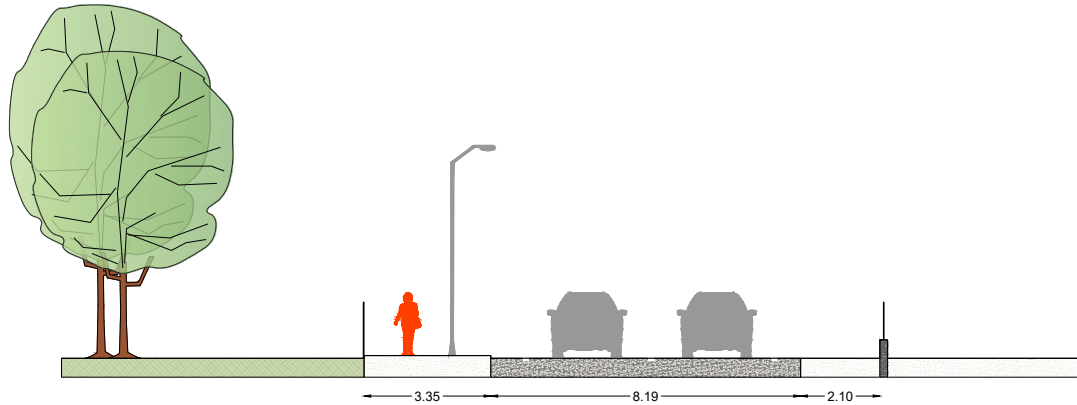
P.IVA e C.F. 03224820369

# VIA MARIO CELSO ASCARI

sezione A1

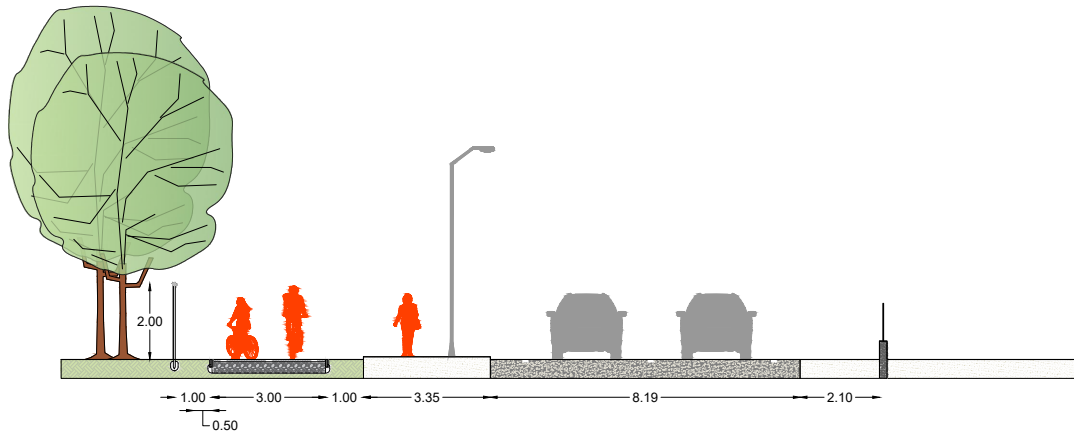
## STATO DI FATTO

scala 1:200



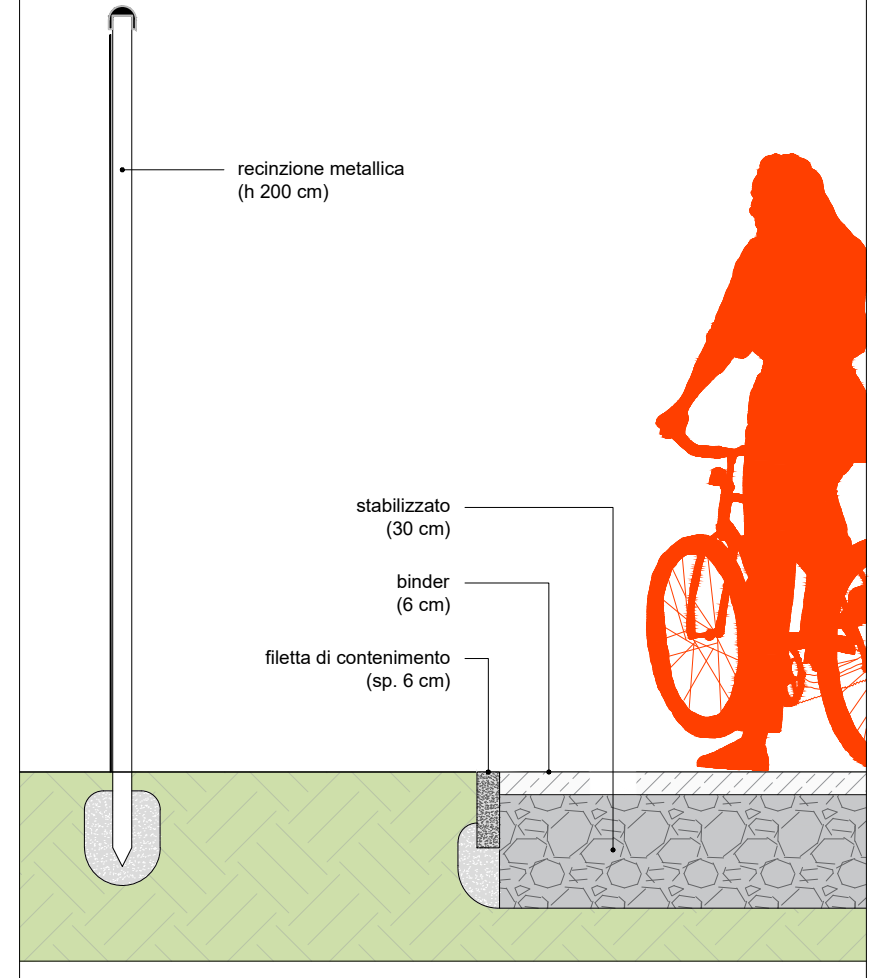
## STATO DI PROGETTO

scala 1:200



## DETTAGLIO DI PROGETTO

scala 1:20



TAV-6-4

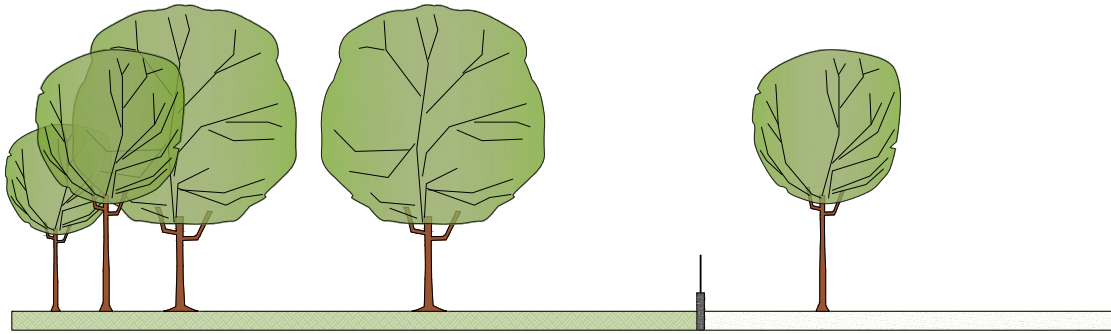
1

# AREA RFI

sezione A2

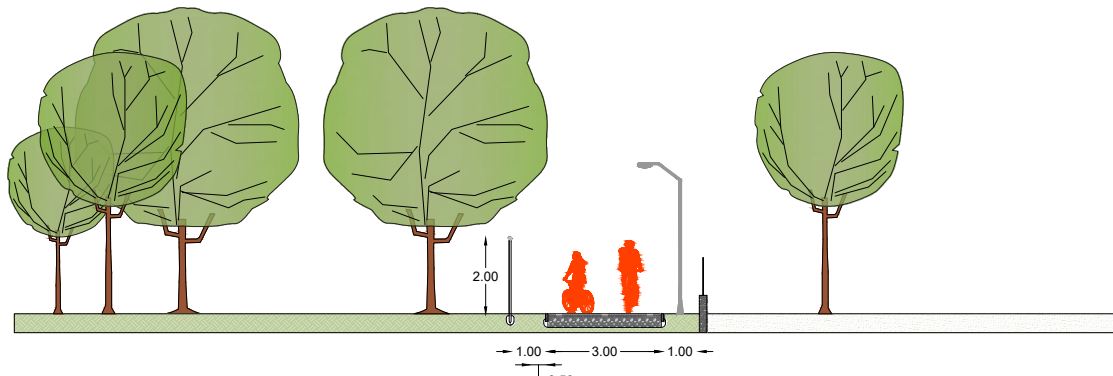
## STATO DI FATTO

scala 1:200



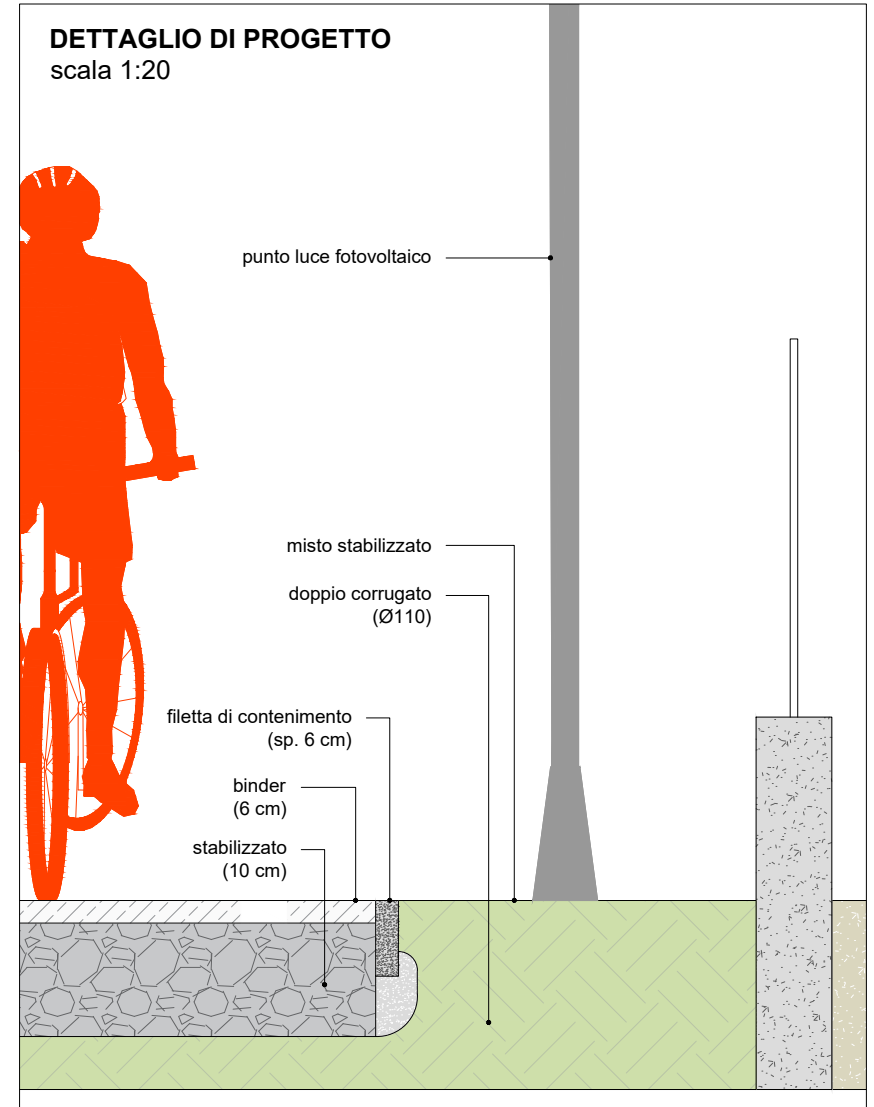
## STATO DI PROGETTO

scala 1:200



## DETTAGLIO DI PROGETTO

scala 1:20



TAV-6-4

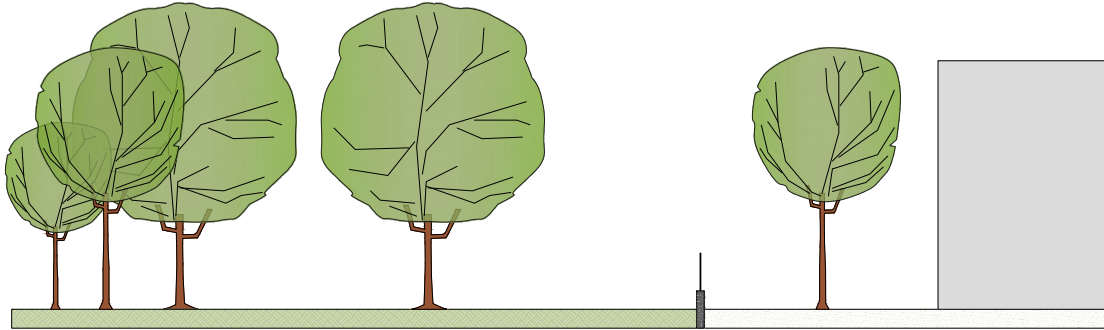
2

# AREA RFI

sezione B1

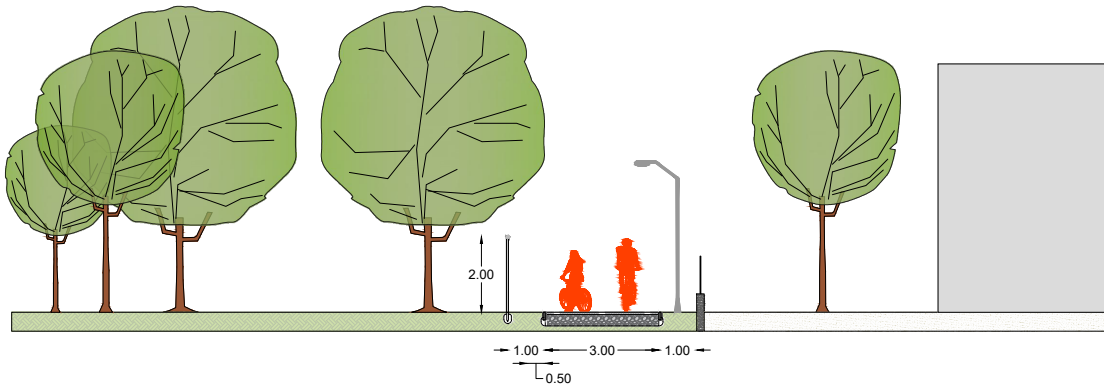
## STATO DI FATTO

scala 1:200



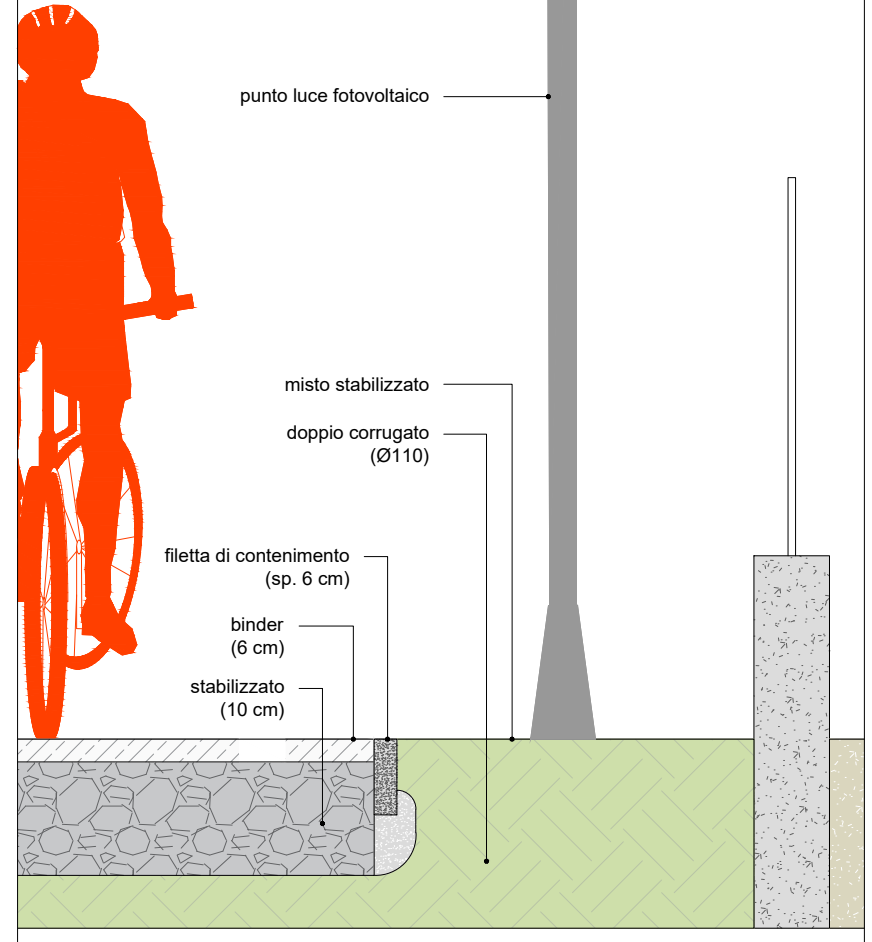
## STATO DI PROGETTO

scala 1:200



## DETTAGLIO DI PROGETTO

scala 1:20



TAV-6-4

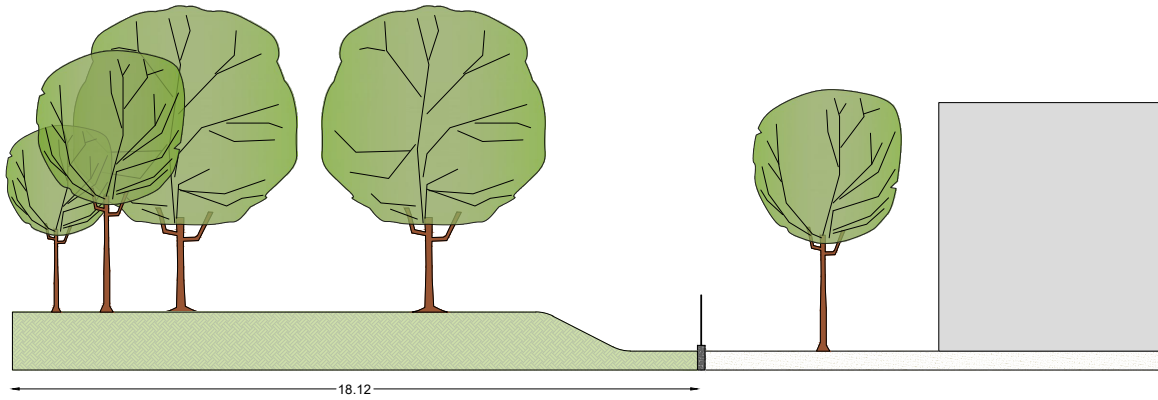
3

# AREA RFI

sezione B2

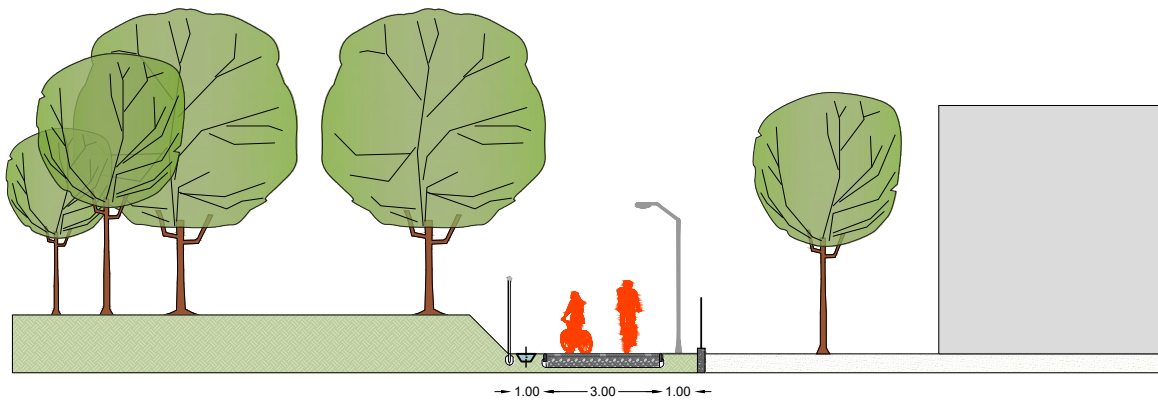
## STATO DI FATTO

scala 1:200



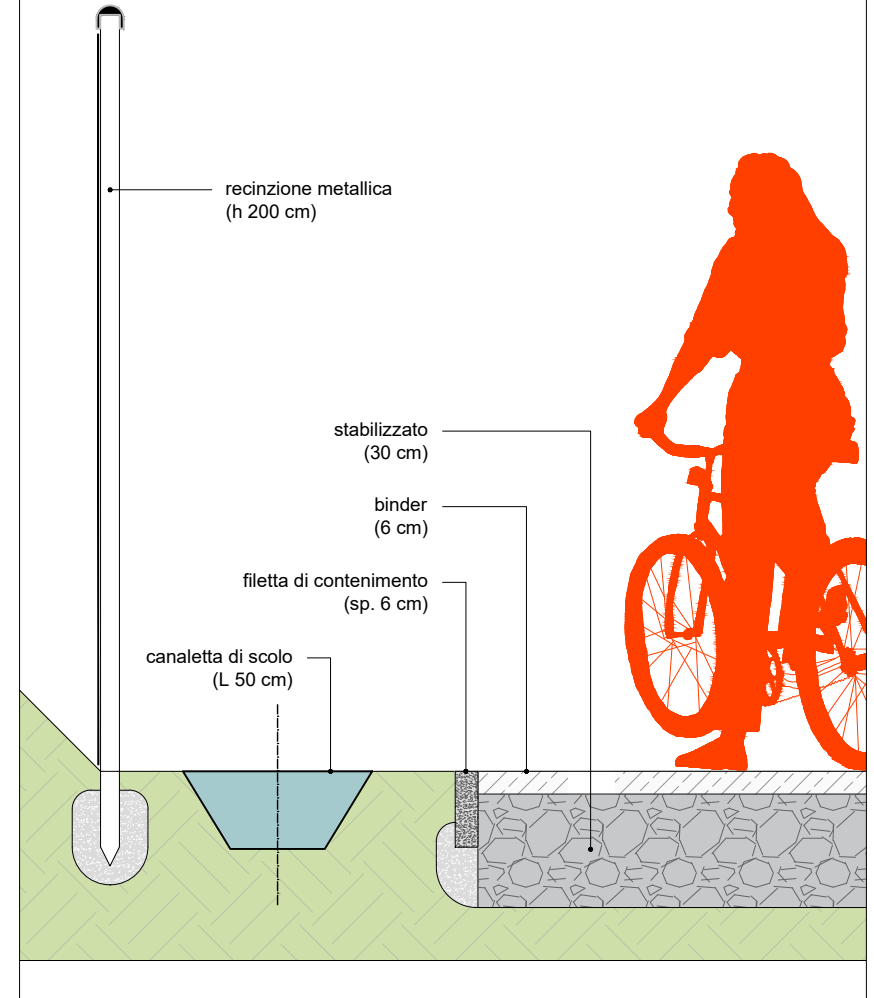
## STATO DI PROGETTO

scala 1:200



## DETTAGLIO DI PROGETTO

scala 1:20



TAV-6-4

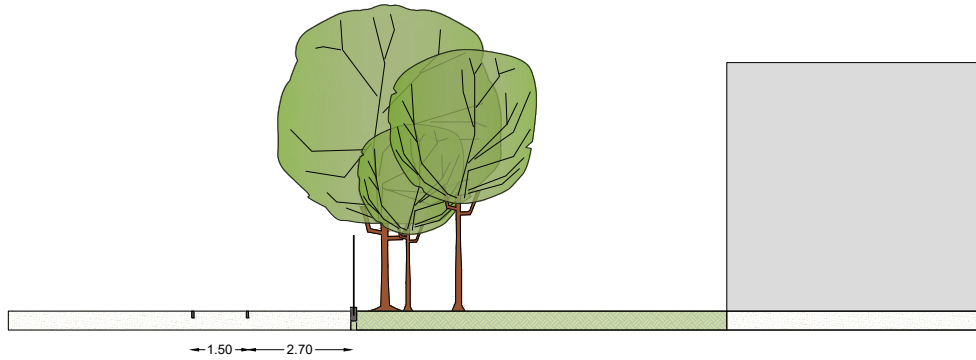
4

# AREA RFI

sezione B3

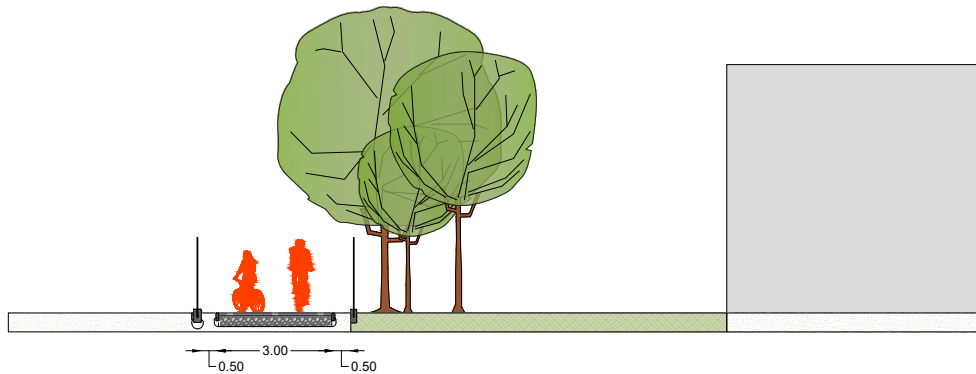
## STATO DI FATTO

scala 1:200



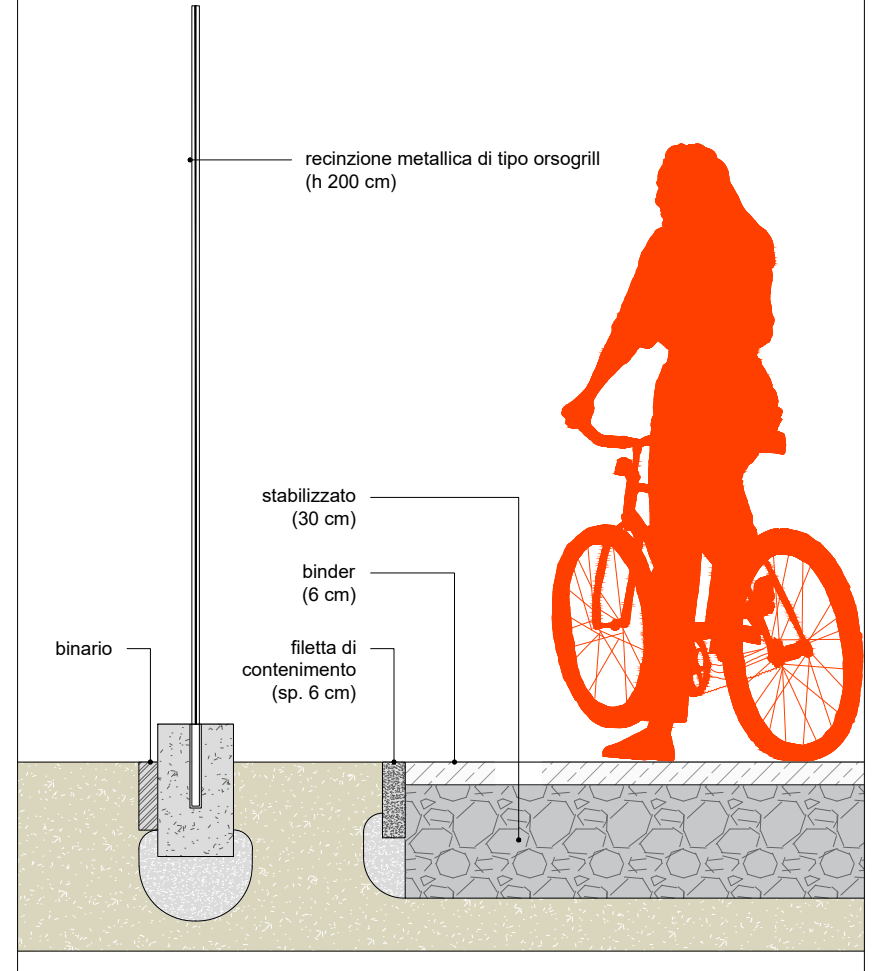
## STATO DI PROGETTO

scala 1:200



## DETTAGLIO DI PROGETTO

scala 1:20



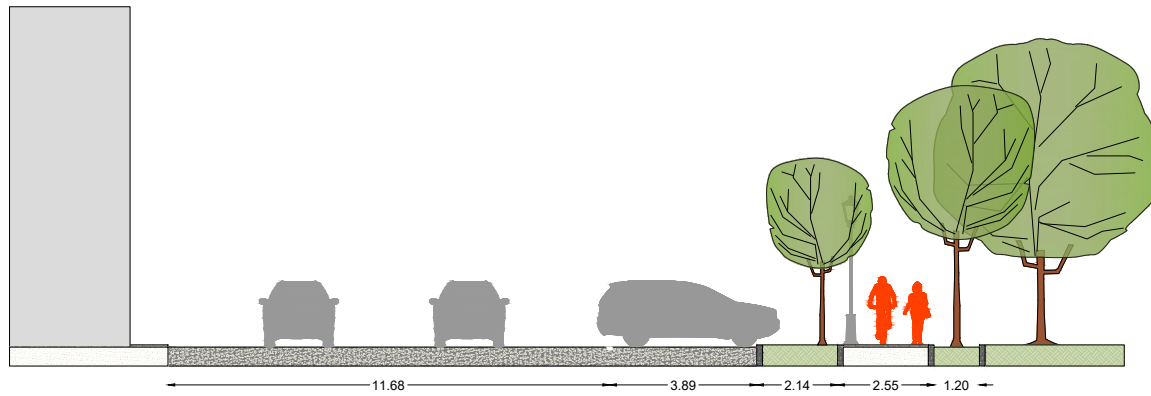
TAV-6-4

5

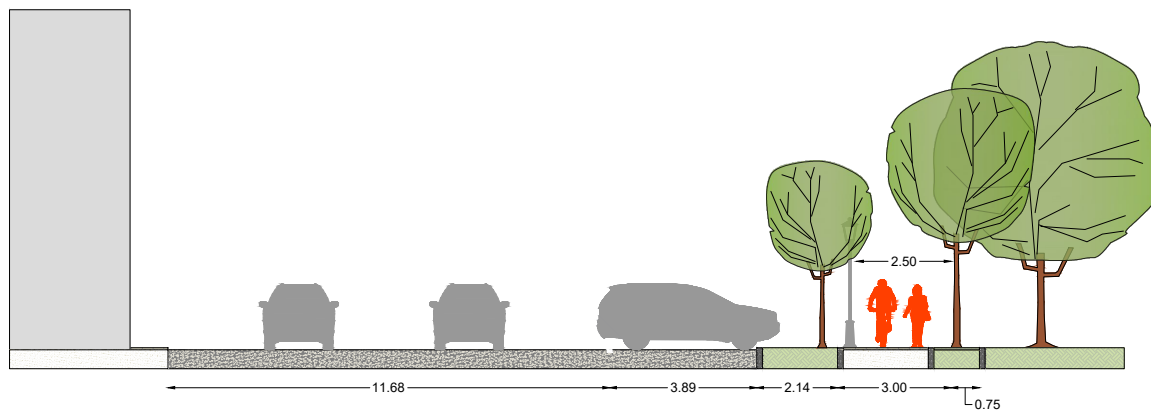
# Piazza Dante

sezione C1


**STATO DI FATTO**  
scala 1:200



**STATO DI PROGETTO**  
scala 1:200



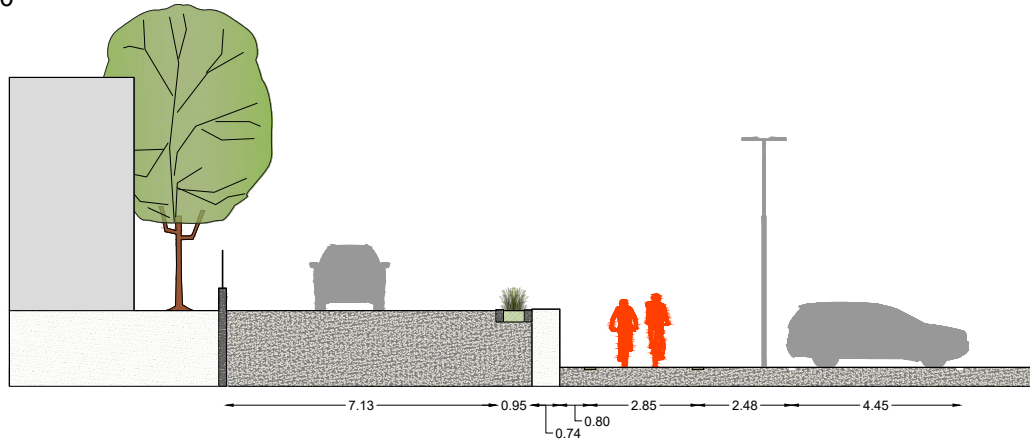
**DETTAGLIO DI PROGETTO**  
scala 1:20



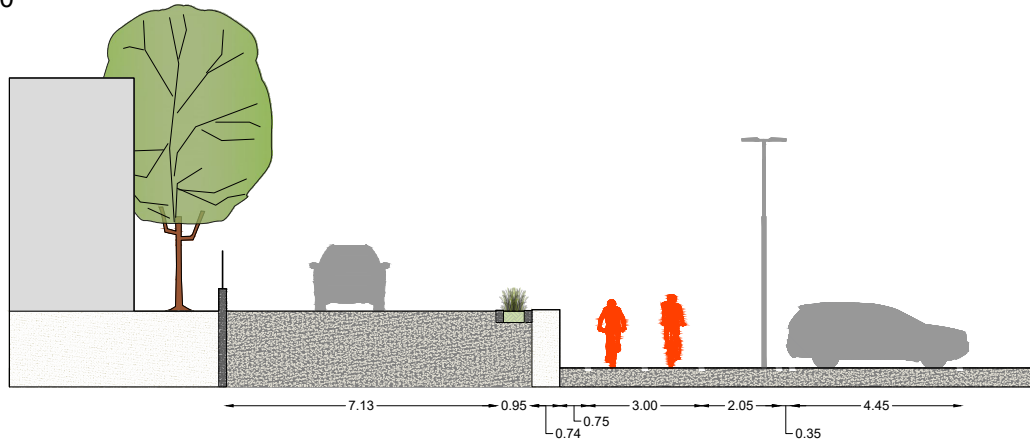
# Via Terrapieni Nord

sezione E1


**STATO DI FATTO**  
scala 1:200



**STATO DI PROGETTO**  
scala 1:200



**DETTAGLIO DI PROGETTO**  
scala 1:20

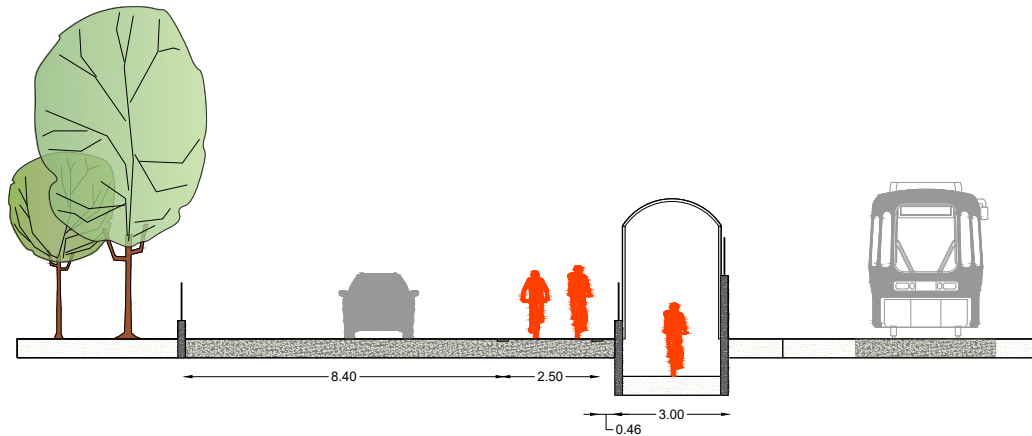




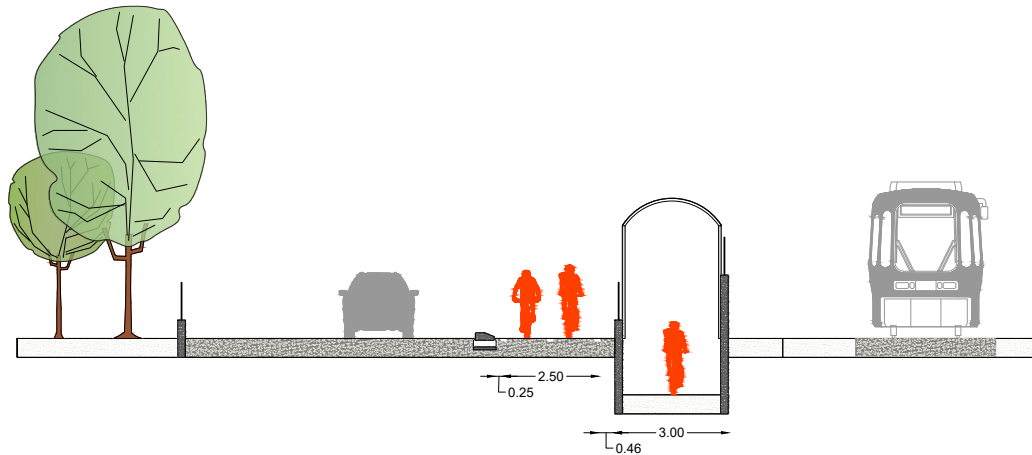
# Via Circondaria

sezione F1

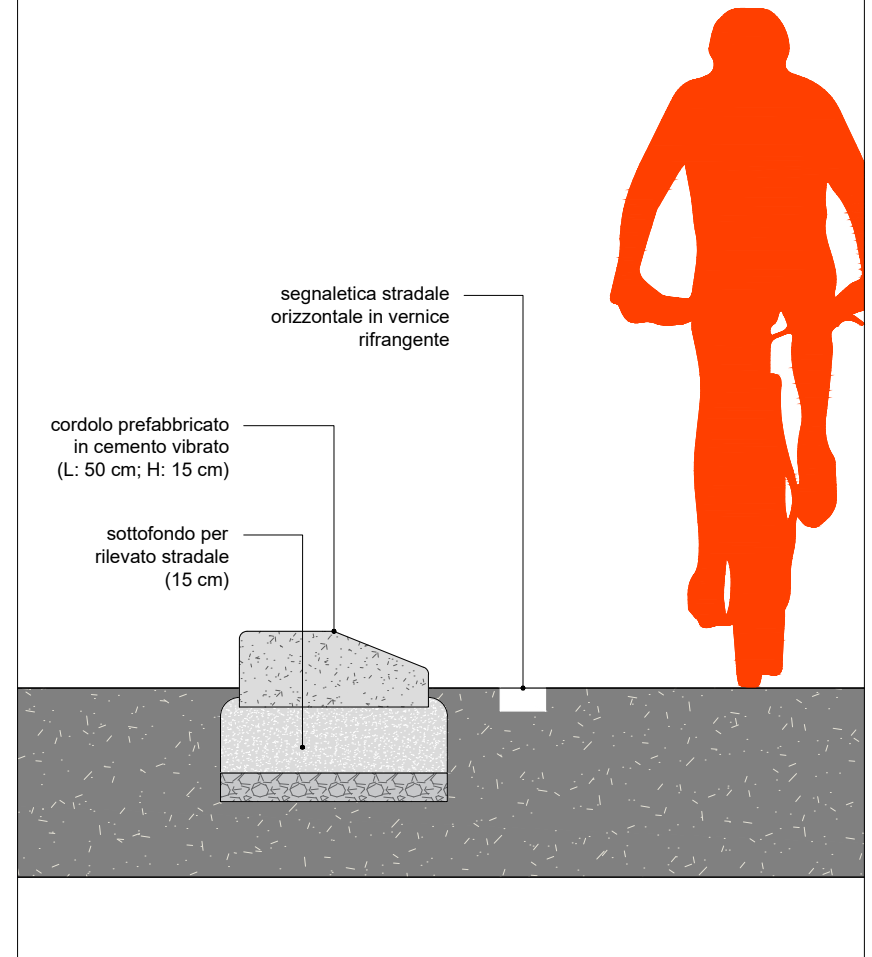
**STATO DI FATTO**  
scala 1:200



**STATO DI PROGETTO**  
scala 1:200



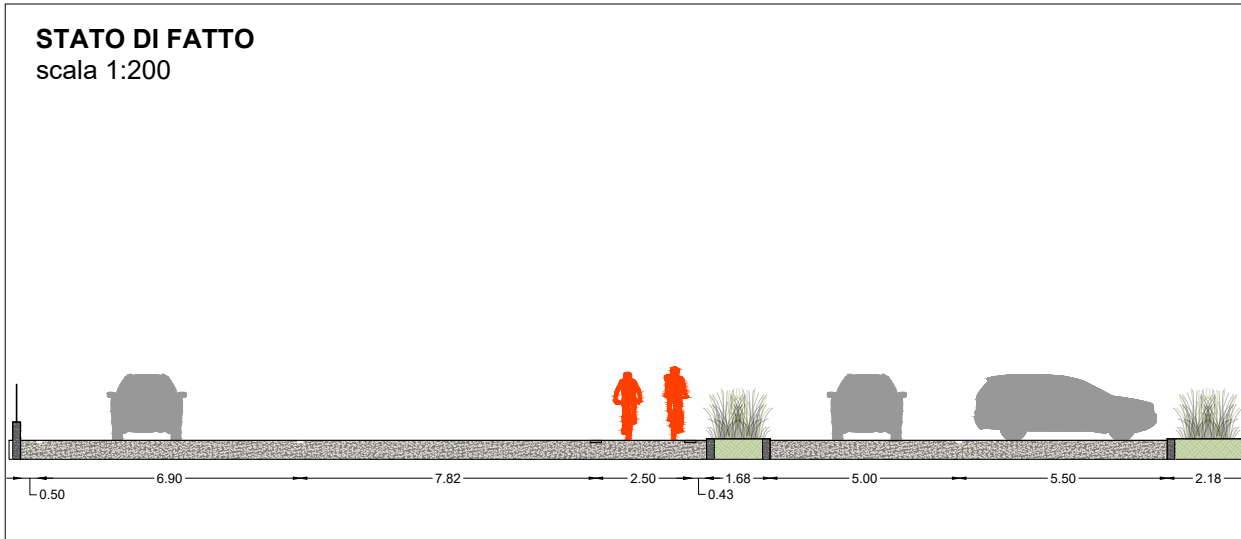
**DETTAGLIO DI PROGETTO**  
scala 1:20



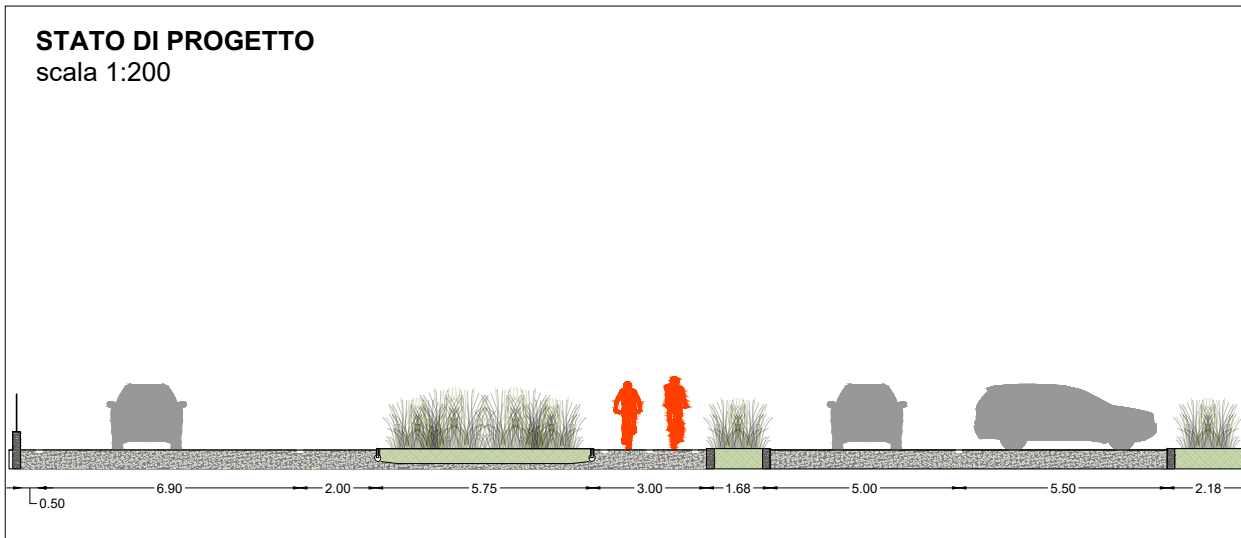
# Via Giuseppe Garibaldi

sezione G1

**STATO DI FATTO**  
scala 1:200



**STATO DI PROGETTO**  
scala 1:200



**DETTAGLIO DI PROGETTO**  
scala 1:20

